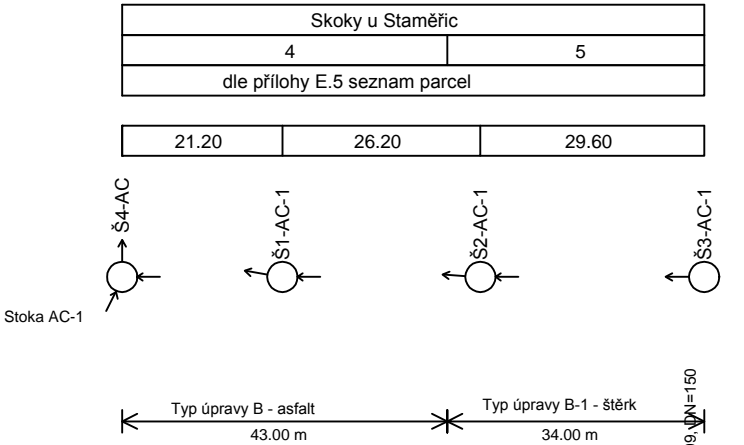


ÚZEMÍ
POVRCH ÚZEMÍ
PARCELY

VZDÁLENOST ŠACHET

NÁZVY ŠACHET



Podélný profil stoky AC-1

MĚŘÍTKO 1:1000 / 1:100

KÓTA UPRAVENÉHO TERÉNU

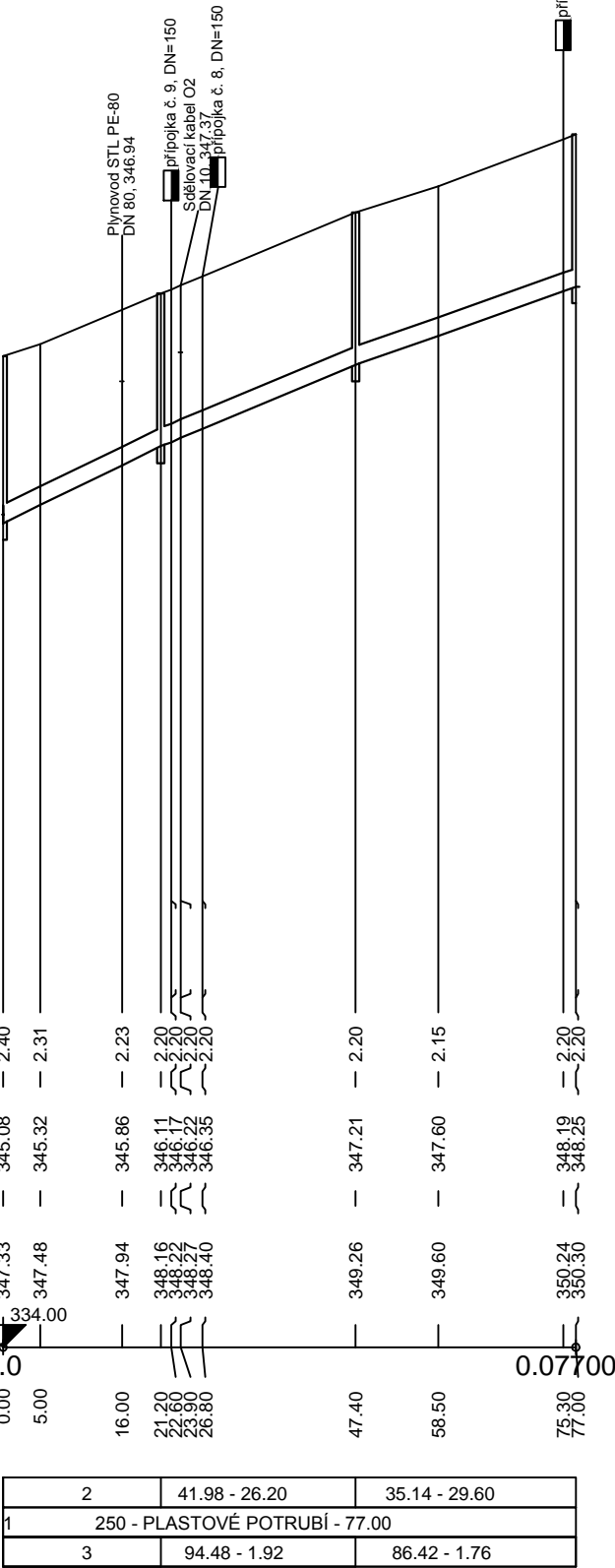
HLOUBKA VÝKOPU

KÓTA DNA POTRUBÍ

KÓTA TERÉNU

STANIČENÍ [Km],[m]

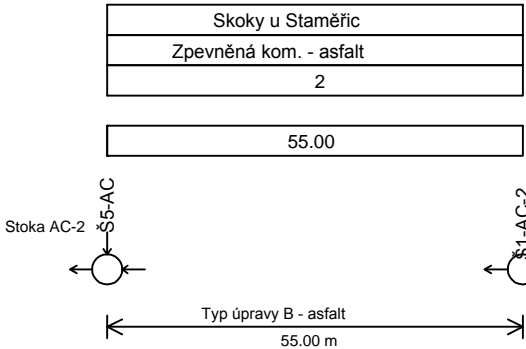
SKLON [promile] - DÉLKA [m]
DN [mm] - MATERIÁL - DÉLKA [m]
KAPACITA [l/s] - RYCHLOST [m/s] (dle: Colebrook)



ÚZEMÍ
POVRCH ÚZEMÍ
PARCELY

VZDÁLENOST ŠACHET

NÁZVY ŠACHET



Podélný profil stoky AC-2

MĚŘÍTKO 1:1000 / 1:100

KÓTA UPRAVENÉHO TERÉNU

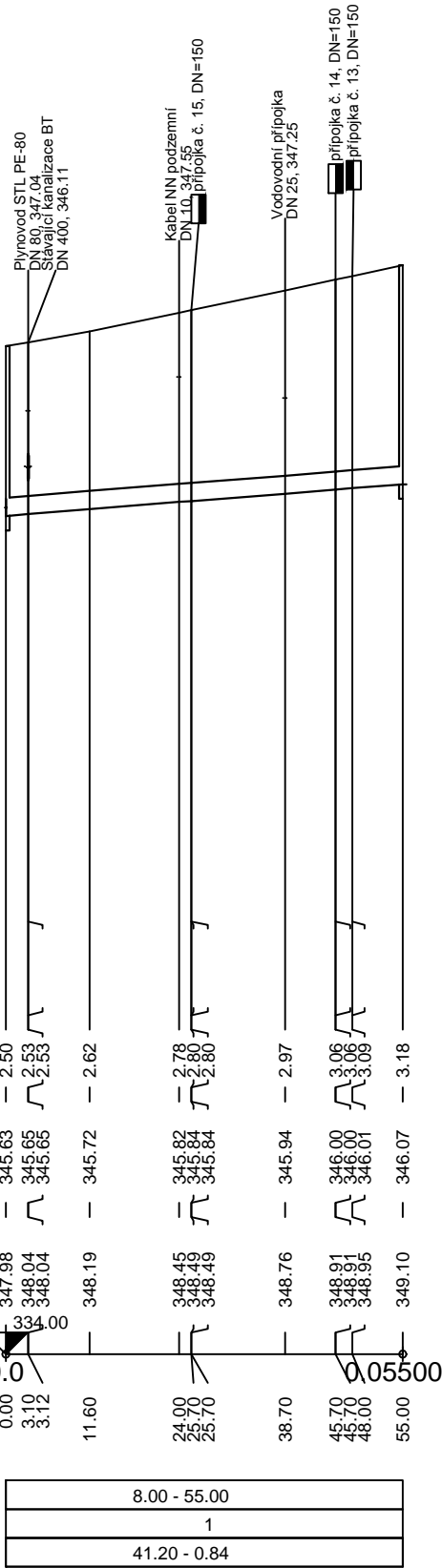
HLOUBKA VÝKOPU

KÓTA DNA POTRUBÍ

KÓTA TERÉNU


STANIČENÍ [Km],[m]

SKLON [promile] - DÉLKA [m]
DN [mm] - MATERIÁL - DÉLKA [m]
KAPACITA [l/s] - RYCHLOST [m/s] (dle: Colebrook)



LEGENDA AC-2:
1) 250 - PLASTOVÉ POTRUBÍ - 55.00
2) dle přílohy E.5 seznam parcel

LEGENDA AC-1:
1) 250 - PLASTOVÉ POTRUBÍ - 0.00
2) 48.58 - 21.20
3) 101.64 - 2.07
4) Zpevněná kom. - asfalt
5) nezpevněná komunikace-štěrk

Revize				Revizi provedl				Datum revize							
<div>PROJEKTY VODAM s.r.o. Galašova 158, 753 01 Hranice tel.: 581 607 107, fax: 581 604 878 E-mail: vodam@vodam.cz www.vodam.cz</div>															
HIP		ING. PETR MATUŠKA						DATUM							
ZODPOVĚDNÝ PROJEKTANT		ING. STANISLAV JURÁŇ						01/2016							
VYPRACOVAL		ING. STANISLAV JURÁŇ						AUTORIZAČNÍ PODPIS							
TECHNICKÁ KONTROLA		ING. JARMILA KITZBERGEROVÁ													
ZADAVATEL		OBEC DOLNÍ ÚJEZD						ZAK. ČÍSLO		04.169					
OKRES		PŘEROV						ARCH. ČÍSLO		2018					
KRAJ		OLOMOUCKÝ						MĚŘÍTKO		1:1000/1:100					
PROJEKT								KANALIZACE				PARÉ			
								DOLNÍ ÚJEZD, SKOKY, STAMĚŘICE							
								- II. ETAPA							
OBJEKT								SO 01 - KANALIZACE				STUPEŇ			
												DPS			
PŘÍLOHA								PODÉLNÉ PROFILY STOK AC-1, AC-2				ČÍSLO PŘÍLOHY			
												D.1.2.4			